














TINGMÄRGID

- | | |
|---|--|
|  | Katastriüksuse piir |
| 90202-004-0262
Laoplatsti | Katastriüksuse nimetus ja -tunnus |
|  | Äralõigete pindala/ulatus |
|  | Projekteeritud kergliiklustee AB kate (G.E.O Grupp OÜ töö nr P20005) |
|  | Projekteeritud killustikpeenar (G.E.O Grupp OÜ töö nr P20005) |
|  | Projekteeritud mahasõidu AB kate (G.E.O Grupp OÜ töö nr P20005) |
|  | Projekteeritud torupiire (G.E.O Grupp OÜ töö nr P20005) |
|  | Projekteeritud piirdeaed (G.E.O Grupp OÜ töö nr P20005) |
|  | Projekteeritud sõidutee AB kate (Roadconsult OÜ töö nr T21021) |
|  | Projekteeritud sõidutee AB kate (Roadconsult OÜ töö nr T21021) |
|  | Projekteeritud mahasõidu AB kate (Roadconsult OÜ töö nr T21021) |
|  | Projekteeritud mahasõidu AB kate (Roadconsult OÜ töö nr T21021) |
|  | Projekteeritud asendatav sidekaabel (Crusta Projekt OÜ töö nr 400420) |
|  | Projekteeritav kergteevalgustuse 6m metallmast ilma konsoolita ja LED valgustiga (Crusta Projekt OÜ töö nr 400420) |
|  | Projekteeritav välisvalgustuse 8m puitmast ümbertõstetava prozektoriga (Crusta Projekt OÜ töö nr 400420) |

Märkus: Aerofotogeodeetilisel meetodil ning kaardi- ja plaanimaterjali alusel moodustatud katastriüksuste maaeralduste pindalad täpsustatakse ümbermõõdistamise käigus.

Jrk nr	IKÕ ala Pos nr (plaanil)	Kinnistu registriosa number	Katastriüksuse tunnus, nimi ja sihtotstarve	Asukoht riigitee (nr ja nimi) suhtes (lõigu algus ja lõpp km)	Ala pindala ruutmeetrites m²
1	Pos 1	23950650	90301:001:0751; 20 Põdruse-Kunda-Pada tee transpordimaa	20 Põdruse-Kunda-Pada tee km 17.62 - km 17.71	346 m²